



## HANKAVEDEN KIEPPI, 3 km

### Aloitus- ja lopetuspaikka:

Törmälän loma- ja kurssikeskuksesta ([www.retkikartta.fi](http://www.retkikartta.fi)), Konnekoskentie 552, Rautalampi, on yksi porteista Etelä-Konneveden kansallispuistoon. Törmälästä alkaa myös yksi kolmesta retkiuintireitistä.

### Koordinaatit:

Euref-Fin (~ WGS84) lat: 62° 36.0726' lon: 26° 43.1598' ETRS-TM35FIN N: 6941190 E:485590

Reittejä ei ole merkitty maastoon/järveen.

### Vaativuus:

Vaikea; Reitti on tarkoitettu avovesiuinnin kokeneille harrastajille.

- Lähtöön saapuminen vaatii pidemmän vaelluksen, melonnan tai vesitaksin.

- Etelä-Konnevedellä saattaa tuulla voimakkaasti varsinkin isoilta selkääalueilta – tarkkaile säätilaa, joka voi muuttua äkkiä. Suosi tuulettomia päiviä uintiretkillesi. Huomaathan myös, että jos lähtösuuntaasi on myötätuuli, on uinti takaisinpäin vastatuuleen huomattavasti haastavampaa.

- Alue on erämaata ja vesistöissä on luonnollisesti mm. kiviä, karikkoja, matalikkoja sekä vedenalaisia hakopuita.

- Alueella on mökkejä, veneilijöitä sekä isoja risteilyaluksia – Olethan erityisen varovainen – uimarina olet hyvin näkymätön uimarinpoijunkin kera.
- Kalaverkkoja saattaa olla myös vedessä.
- Älä ui ikinä yksin!

### Pakolliset varusteet:

- Märkäpuku
- Uimalasit
- Uimarinpoiju
- Alueen ja reitin kartta
- Älä ui ikinä yksin
- Pakkaa pidemmille matkoille kuivapussiin: juomapullo ja energiapitoista välipalaa, kengät, pyyhe ja vaatteita, puhelin, lääkkeet, joita voit tarvita, esim. astmalääke
- Uimaliiton avovesiuinnin muistilista: [urly.fi/13Eh](http://urly.fi/13Eh)

**Reitit on suunniteltu siten, että voit usein lyhentää reittiä kääntymällä aiemmin takaisin tai kävelemällä paluumatkan. Reittejä ei ole merkitty maastoon/järveen. Kaikki avovesiuintireitit on tarkoitettu lajin kokeneille harrastajille. Reitit on suunniteltu niin, että pystyt yhdistämään kansallispuistovierailusi myös muihin aktiviteetteihin ja koettavaa on moneksi päiväksi mm. vaellusta, melontaa tai vaikka maastopyöräilyä.**

Hankaveen reitin edestakainen matka on n. 3 km. Voit lyhentää reittiä kääntymällä aiemmin takaisin.

Reitti lähtee laiturilta oikealle seurailleen rantaa. Ensimmäisenä kiintopisteenä on noin 200 m päässä oleva minisaari niemineen. Kierrä pieni saari ulkokautta. Jatka matkaa rantaa seuraten. Tulet ohittamaan muutamat laiturit (3 kpl 2018 kesällä). Jos kääntynyt viimeisen kohdalla takaisin päin. Kokonaisuuintimatkasi on n. 1,4 km ja reitti on nimeltään Laiturien lipplatus.

Jos matka jatkuu pidemmälle käännä rannan mukaisesti vasemmalle ja kiintopisteenä sinulla on kallioinen niemenreuna n. 400 m päässä. Tässä kohtaa saatat löytää myös matalikkoa. Jos kääntynyt kärjestä takaisin, olet tehnyt Kalliokärjen kiepin, jolle tulee edestakaista matkaa n. 2,2 km.

Hankaveen kokonaiskieppi on 3 km, joten jos jatkat matkaa koko reitin mitan käännä rannan mukaisesti vielä oikealle ja jatka matkaa n. 400m ja tulet kohtaan, jossa vasemmalla puolessasi on saari. Saari on nimeltään Niittysaari. Kun tässä kohtaa kääntynyt takaisin tulee kokonaisuuintimatkaksi 3 km saavuttua takaisin Törmälän laiturille samaa reittiä palaten.

Rannan tuntumassa ei ole polkua, jota pitkin voisit palata takaisin. Jos kuitenkin joudut palaamaan takaisin niin metsän läpi kulkemalla suoraan n. 500m olet Konnekoskentiellä, jota pitkin voit palata takaisin Törmälään. Huomaathan, että kyseessä on umpimetsää.

Törmälästä voi vuokrata saunatilaa sekä majoitusta. Muistathan varata ajoissa. Alueella myös lounasravintola sekä kahvila – tutustu aukioaloikoihin heidän sivuiltaan.

ETELÄ-KONNEVEDEN  
KANSALLISPUISTO  
(luontoon.fi):



[urly.fi/XRR](http://urly.fi/XRR)

METSÄHALLITUKSEN  
RETKIKARTTA:



[urly.fi/13E3](http://urly.fi/13E3)

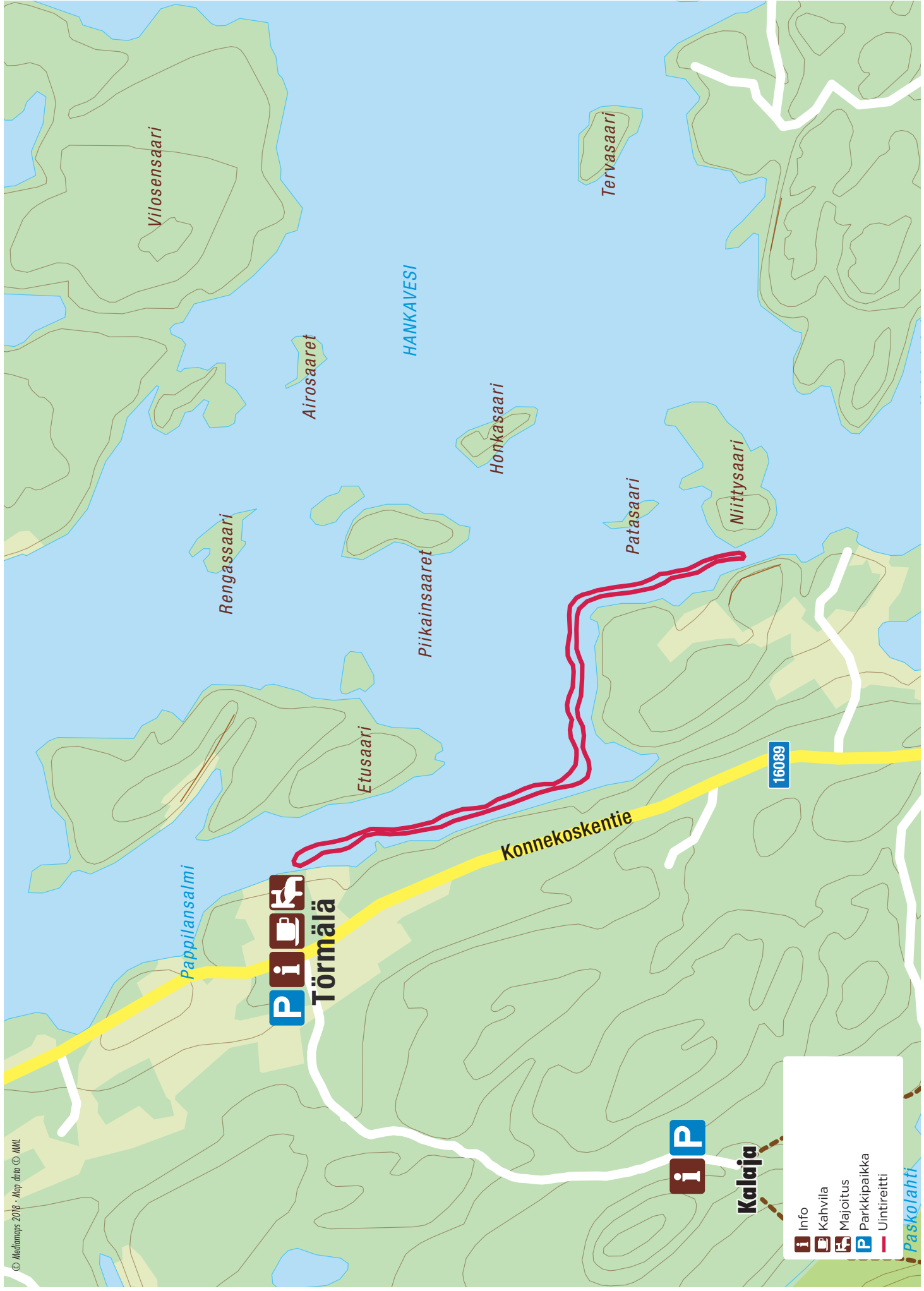
RAUTALAMMIN  
MUSEON  
TARINAKARTTA:



[urly.fi/XRK](http://urly.fi/XRK)

**Muistathan, että  
metsäpalovaroituksen aikana  
tulenteke on kokonaan kielletty,  
retkikeittimen käyttäminen on  
sallittua erityistä varovaisuutta  
noudattaen.**





© Mediamaps 2018 - Map data © AMML






**Piiro**  
**Törmälä**

Konnekoskentie

16089

**iP**

**Kalaja**

-  Info
-  Kahvila
-  Majoitus
-  Parkkipaikka
-  Uintireitti

Paskolanti