

## MELONTAREITTI TOUSSUNLINNAN KALLIOMAALAUKSELLE, 18,5 km

### Aloitus- ja lopetuspaikka:

Pitkänlahden Uimaranta, Uimalantie, Rautalamppi

### Koordinaatit:

P 62° 37,227' ja I 26° 49,953'

### Karttalinkki:

<https://goo.gl/15CWLc>

### Vaativuus:

Keskivaativa, etenkin etelä - tai pohjoistuulella joutuu varautumaan melomaan vastatuuleen.

### Soveltuvuus:

Reitti soveltuu perusmelontataidot hallitsevalle amatööriajajalle, joka osaa lukea karttaa.

Toussunlinnan kalliomaalaus on oiva päivän tai kahden melontakohde. Reitti alkaa Rautalammin Pitkänlahden uimarannalta, jossa on parkkipaikka, puucee, pukukoppi ja veneliuska. Matkalla on mahdollista majoittua Sirkkavuorten laavulla. Toussunlinnan kalliomaalaus sijaitsee Hankaveden eteläosan kapeassa ja pitkässä lahdessa, sen länsirannalla, Toussunlinna -nimisen jyrkän ja veteen putoavan kallioseinän eteläpäässä. Kalliomaalaukselle on matkaa Rautalammin Pitkänlahden uimarannalta 8 kilometriä. Sirkkavuorten laavu sijaitsee matkan varrella ja siellä on puucee, laavu ja puuvarasto. Laavulla voi yöpyä omissa teltassa. Rannassa ei ole melontalaituria, mutta luonnonrantaan pääsee kajakilla ja kanootilla kätevästi. Melontaretkettä on mahdollista jatkaa Hankaveden saaristoon Törmälän loma- ja kurssikeskukseen ja Rajasaareen.

Toussunlinnan kalliomaalaus on tehty kivikautisille kalliomaalauksille tyypilliseen paikkaan, ympäristöstään

### Palvelut ja nähtävyydet:

- KalajaRetkeily: Opastetut melontaretket, kajakin vuokraus, eräruokailut
- Rämäkkä Holidays: ravintola, majoitusta, vesijettien vuokraus
- Venetaksit: Rautalaine ja Willen Jahdit
- Rautalammin kirkko
- Rautalammin museo

Suurilla järvenselillä olosuhteet saattavat muuttua nopeastikin. Seuraa säätilaa ja tarvittaessa hakeudu ajoissa suojaan.

### Kesto:

1-2 päivää

### Reittimerkinnät:

Reittiä ei ole merkitty maastoon.

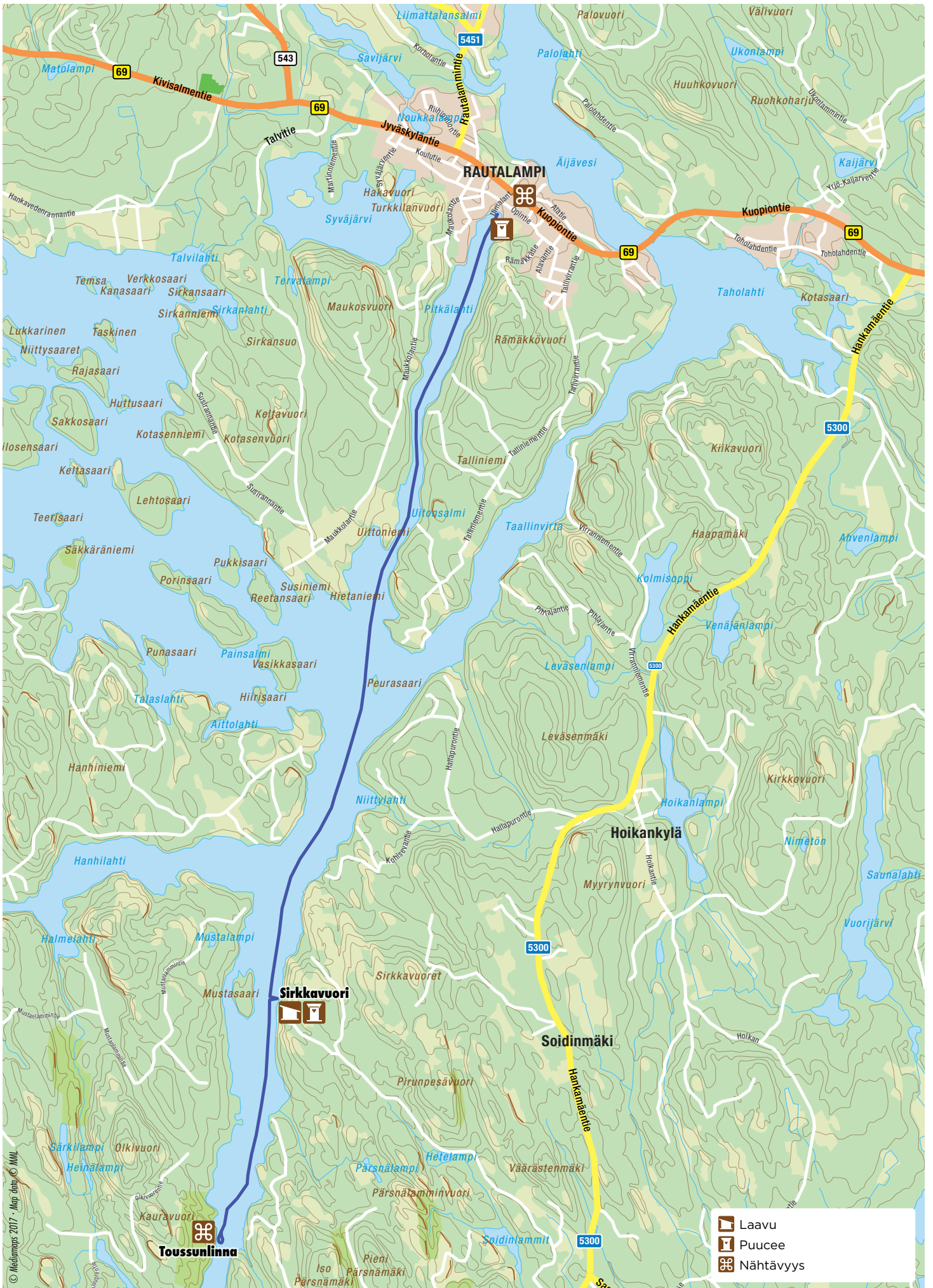
Sirkkavuoren laavu on merkitty moottorikelkkareitin merkillä, koska se sijaitsee moottorikelkkareitin varrella.

### Reitin turvallisuussuunnitelma osoitteessa:




[www.etela-konnevesi.fi](http://www.etela-konnevesi.fi)

poikkeavaan, pystyyn, jääkauden hiomaan sileään kallioseinämään vesistön kapeikkokohtaan. Kallion maalauskuviot ovat pienen ja kapean kallioterassin yläpuolella noin 100x120 cm kokoisella alueella. Selkein kuvio on koukkupolvinen ihmishahmo. Muut hahmot vaikuttavat eläinkuvioilta. Maalaus on ajoitettu esihistorialliseksi vesistöhistorian ja hahmojen perusteella. Pitkälahdesta matkaa kertyy kalliomaalaukselle ja takaisin 18,6 km. Pitkälähtea vastapäätä on Rämäkkä Holidays, joka on saanut nimensä jyrkässä vuorenrinteessä sijaitsevasta romahtaneesta luolasta. Pitkälähti on noin kolme kilometriä pitkä kapea lahti. Sen jälkeen reitti jatkuu suoraan Hankaveden saariston jäädessä reitin luoteispuolelle. Matka jatkuu kohti Mustasaarta, jonka kohdalla kapeikon itärannalla sijaitsee Sirkkavuoren laavupaikka. Siitä Toussunlinnan kalliomaalaukselle on matkaa 1,7 km. Paluumatka on tehtävä suurin piirtein samaa reittiä.





© Mediamaps 2017 - Map data © WWL

-  Laavu
-  Pucee
-  Nähtävyyss