



Euroopan maaseudun
kehittämisen maatalousrahasto:
Eurooppa investoi maaseutualueisiin



Rautalammin – Konneveden luontomatkailun koordinoitihanke

TURVALLISUUS- JA PELASTUSSUUNNITELMA

KODANOVISEN MELONTAREITTI, 19 km

SISÄLLYSLUETTELO:

RETKI- JA TURVALLISUUSSUUNNITELMA

PELASTUSJÄRJESTELYT JA EVAKUOINTIPISTEET

LIITE 1: REITTISUUNNITELMA KARTTOINEEN

LIITE 2: AJO-OHJEET PELASTUSPISTEISIIN

LIITE 3: RISKIANALYYSI

RETKI- JA TURVALLISUUSUUNNITELMA			
Reitti:	Hanhitaipaleen kalasatama – Saukkosaaren kierto – Kaituri – Enonranta – Hanhitaipaleen kalasatama		
Paikka	Aloitus- ja lopetuspaikka Hanhitaipaleen kalasatama, Osoite: Satamatie 145, Rautalampi		
Sää	Kova tuuli ja asiakkaiden melontakokemus huomioidaan lopullisessa reitin valinnassa. Kova tuuli, myrskyn vaara tai ukkonen ovat syitä keskeyttää melontaretki tai siirtää melontaretken ajankohtaa.		
Kesto	1-3 pvä		
Henkilömäärä			
Ryhmän erityispiirteitä, liikuntarajoitteet, muut huomioitavat asiat			
Melontaretki, mukana avokanootteja sekä kajakkeja.			
Terveystilaan ja kokemukseen liittyvä kartoitus tehdään suullisesti ennen tapahtuman alkua			
Vastuuopas retkellä		puh.	
Turvallisuudesta vastaava retkellä		puh. puh.	
Päivystäjä (ei ole retkellä mukana vaan tietää ketä lähtee, milloin ja minne)		puh.	
Tapahtuman reitti / paikka / alue – liitteenä reittisuunnitelma karttoineen			
Ennalta ehkäisevät suunnitelmat			
Terveystiedot ja uimataito kysytään paikan päällä			
Varusteiden tarkastaja			
Riskianalyysin laatija	Anne Hyvärinen		
Muut turvallisuutta edistävät toimenpiteet ja varautumiset riskianalyysin pohjalta			
Koulattajilla ja kokelailla kännykät vedeltä suojattuna, vaihtovaatteet, varamela 1 kpl. EA-varusteet ja puhelin, kirves, puukko ja tulentekovälineet, hinausvalmius, pumppu, valaisimet, 2X veden kestävä reittikartta.			

Pelastusjärjestelyt ja evakuointipisteet

Onnettomuustilanteen johtaja		Varahenkilö	
-------------------------------------	--	--------------------	--

Ryhmän toiminta onnettomuuden sattuessa

Pelastusvastuu on ensisijaisesti lähimmällä melojalla, toimintaa johtaa

Nimi

Toiminta oppaan ollessa kyvytön toimimaan

Toiminta turvallisuus suunnitelman mukaan, ryhmälle on perehdytetty ja jaettu turvallisuus suunnitelma ja ryhmä tietää sen sijainnin. Mahdollisuuksien mukaan hätä EA ja välittömät pelastustoimenpiteet, jos ei mahdollista niin ryhmä lähimpään rantaan. Yhteys päivystäjään joka koordinoi tilannetta yhdessä turvaveneen ja pelastuslaitoksen kanssa. Hätätilanteissa soitto 112.

Evakuointipisteet	Karttanimi	Koordinaatti X (N) (WGS84)	Koordinaatti Y (E) (WGS84)
1. Aloitus- ja lopetuspaikka Hanhitaipa- leen kalasatama	Hanhitaipale	lat: 62° 33.5505'	lon: 26° 43.4373'
2. Loukkuvuoren puomi	Lähellä Enonrannan laavua, Loukkuvuorentie 386, Rautalampi	lat: 62° 34.9147'	lon: 26° 39.9222'
3. Kaiturin laavu	Kaituri	lat: 62° 33.1595'	lon: 26° 37.7996'
4. Enonrannan puolikota	Enonranta (lähellä Loukkuvuoren puomia)	lat: 62° 34.8509'	lon: 26° 39.0972'

Pelastusvälineet

Hinausköydet, pumppuja 1 kpl, hinausvyö, vedeltä suojattuina ensiapulaukku 1 kpl, kännykät

Yhteisvälineet

Kännykät

Tiedotettavat viranomaiset

Viranomaisen	Henkilö	Yhteystieto

Tiedotussuunnitelma (onnettomuudesta tiedottavat henkilöt)

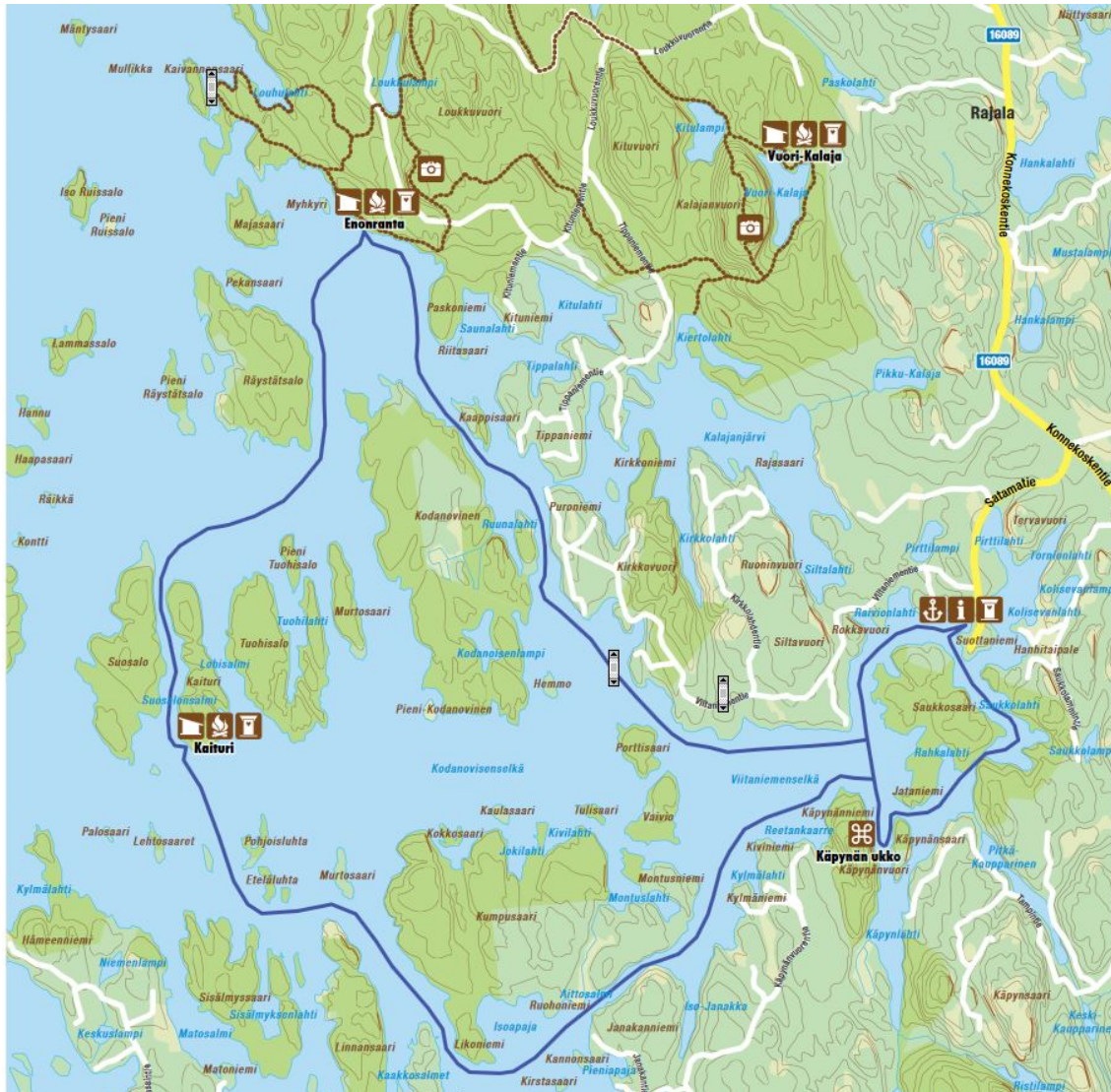
vastuhenkilöt	1.	2.	

Yleinen hätänumero 112	poliisi 112	myrkytyskeskus 09-471977
Muut tärkeät puhelinnumerot: terveyskeskus, meri- ja rajavartiosto, jne.		
Kuopion yliopistollinen sairaala, vaihde Virka-ajan ulkopuolella Kuopion kaupungin ilta- ja viikonloppuvastaanotto (Puijonlaaksontie 2, Kuopio) on auki <ul style="list-style-type: none"> • ma-to klo 16–22 • pe 15–22 • viikonloppuisin ja juhlapäivinä klo 8–22. 	017 173 311	
KYS, Yleinen neuvontapuhelin virka-ajan ulkopuolella josta voit kysyä tarkempaa neuvoa sairaanhoitajalta.	017 174 500,	
Rautalammin terveysasema Osoite: Rautalammin terveysasema Sairaalantie 1 77700 Rautalampi Avoinna: ma -to klo 8 - 15:30, pe klo 8 - 14. Hätätapaukset puh. 112	044 4131 200	
Sisä-Savon järvipelastajat	Matti Hynninen, Suonenjoki	040-5806454
Konneveden järvipelastajat	Konneveden Järvipelastajat, päivystäjä	0400 2339 77
Laatijan allekirjoitus:	päiväys:	
Liitteiden nro		
1. Reittisuunnitelma		
2. Ajo-ohjeet pelastuspaikoille		
3. Riskianalyysi		

Liite 1: REITTISUUNNITELMA

Aloitus- ja lopetuspaikka: Hanhitaipaleen kalasatama 145, 77700 Rautalampi

Aikataulu: Lähtö klo _____, Paluu klo _____, Reitin pituus 19 km



1. päivä: Hanhitaipaleen kalasatama – Kaituri, 9 km: Kodanovisen melontareitti kulkee aluksi samaa reittiä Käpynän kierroksen kanssa Tafonikallion ja Käpynän ukon kautta. Käpynän vuoren jälkeen Kodanovisen reitti erkanee Käpynän kierroksesta ja vie yöpymään Kaiturinsaaren laavulle. Laavulla on polttopuuhuolto, tulipaikka, puucee ja puuvarasto.

2. päivä: Kaituri – Enonranta, 4 km: Kaiturista reitti jatkuu Räystätsalon ja Kodanovisen saarten välistä Enonrannan laavulle. Enonrannalta lähtee 2,9 km patikointireitti Loukkuvuoren lenkki. Jos sää sallii ja melontakuntoa riittää, kannattaa poiketa reitiltä ja käydä nauttimassa Ison Pyysalon upeasta hiekkarannasta, jossa on myös laavu, puucee ja tulipaikka.

3. päivä: Enonranta – Hanhitaipaleen kalasatama, 6 km: Viimeisen päivän etappi kulkee Enonrannasta Hanhitaipaleen kalasatamaan. Jos mieli ihaillemaan maisemia Kalajanvuorelle, kannattaa poiketa melontareitiltä Kiertolahteen, josta on lyhin patikointireitti Kalajan kierroksen patikointireitille.

Liite 2: AJO-OHJEET HANHITAIPALEEN KALASATAMAAN

1. Ajo-ohje Rautalammin kuntakeskuksesta Hanhitaipaleen kalasatamaan
Etäisyys Rautalammin keskustasta 15,2 km.

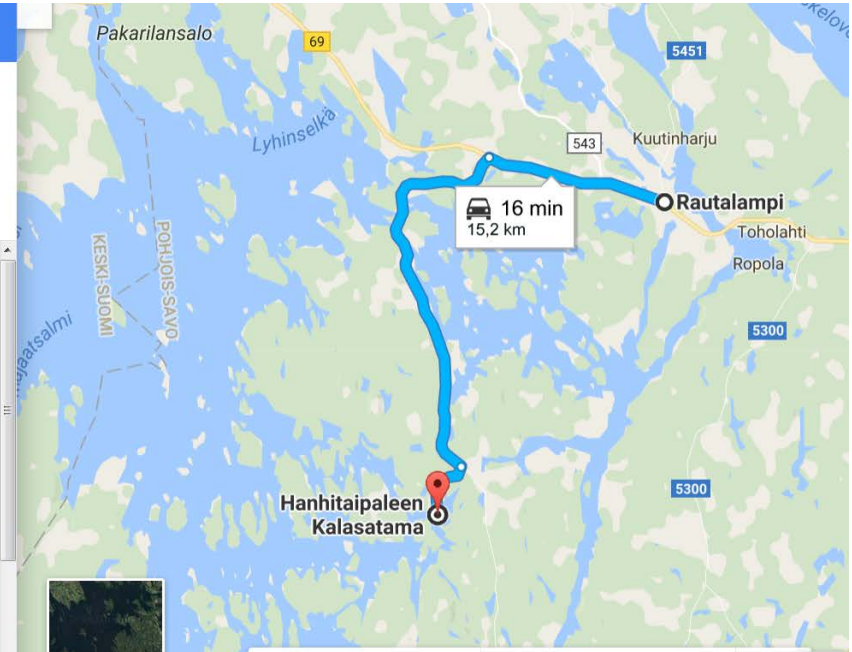
päätyy kohteeseen Hanhitaipaleen Kalasatama, Sata...

16 min (15,2 km)

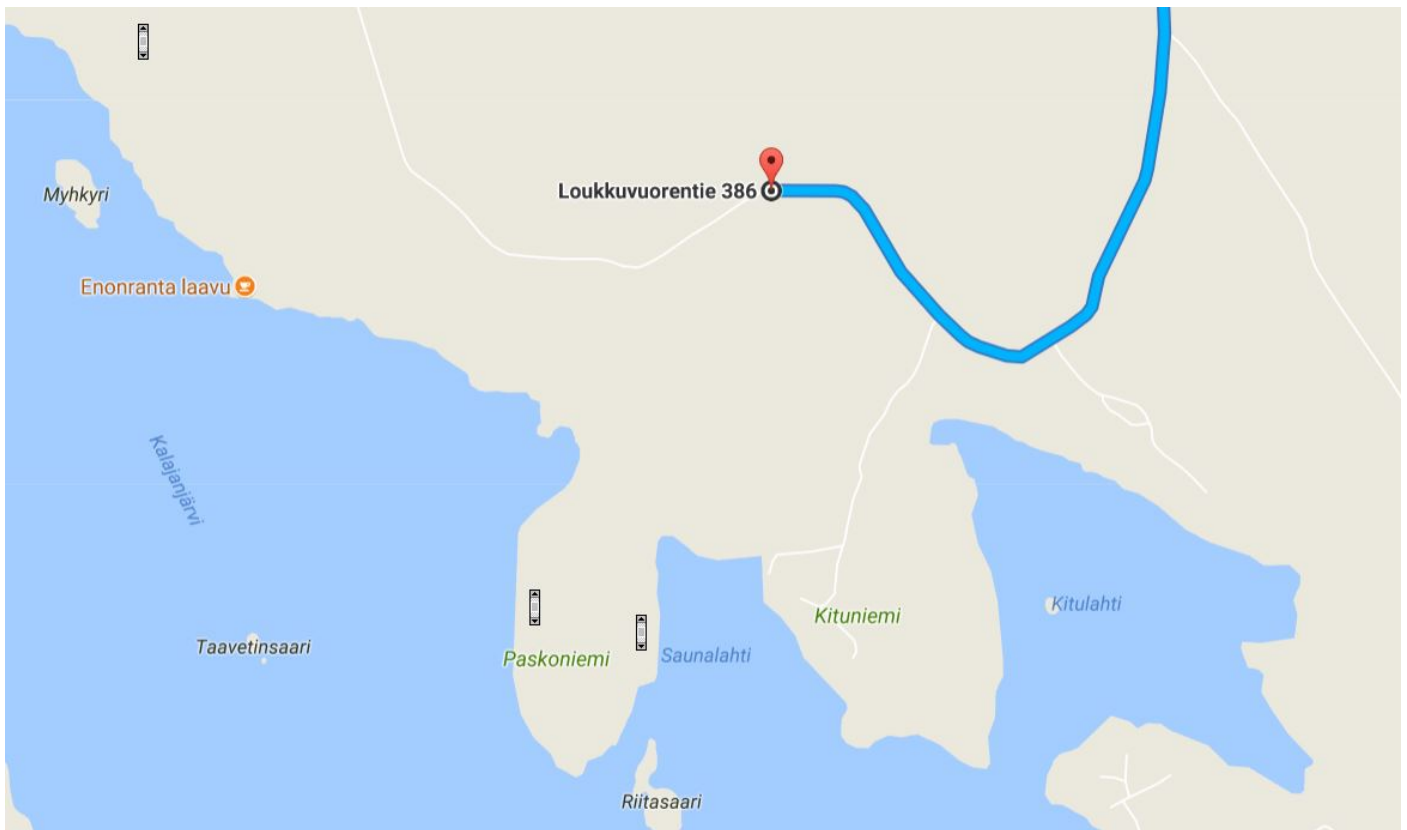
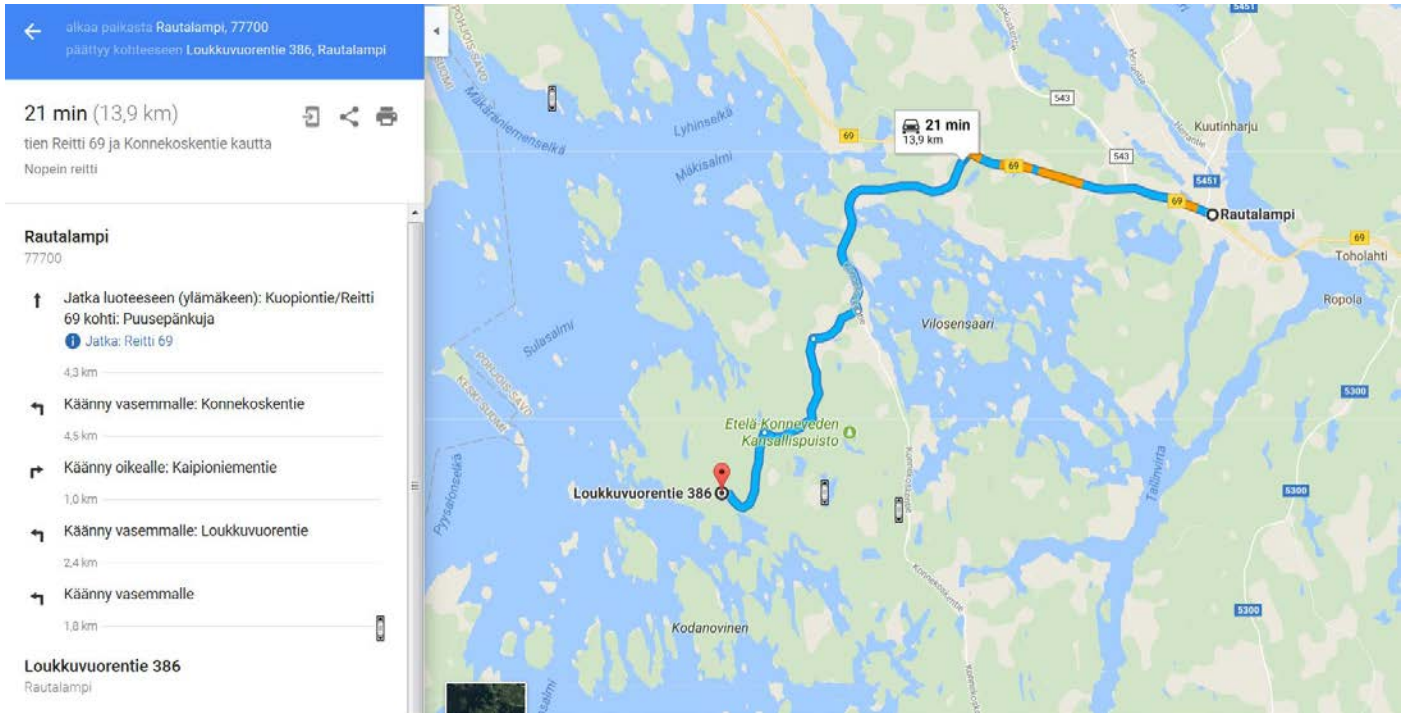
tien Reitti 69 ja Konnekoskentie kautta
15 min ilman liikennettä

Rautalampi

- ↑ Jatka luoteeseen (ylämäkeen): Kuopiontie/Reitti 69 kohti: Puusepänkuja
i Jatka: Reitti 69
4,3 km
- ↶ Käänny vasemmalle : Konnekoskentie
9,4 km
- ↷ Käänny oikealle: Satamatie
i Kohde on oikealla



2. Ajo-ohjeet Rautalammin kuntakeskuksesta Loukkuvuoren puomille, Loukkuvuorentie 386, Rautalampi



Loukkuvuoren puomin sijainti: WGS84 lat: 62° 34.9147' lon: 26° 39.9222'



